



Zdroj: www.kvpoint.cz, autor: Monika Slipková

VÝLET NA KOLE POHRANIČÍM





#### Tipy na výlety dostupné vlakem

- Cyklostezka Ohře, cyklostezka č. 36
- Mostní stezka (Brückenradweg)
- Eurovelo 13
- Siebensterneradweg
- Cyklostezka Euregia Egrensis
- Elsterradweg
- Musikantenradweg
- Saaleradweg

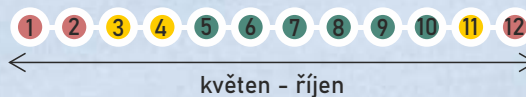
„CLARA III: Rozvoj společné partnerské spolupráce veřejné správy v česko-bavorském/saském regionu.“

ilustrace: © Ondřej Pavelek

#### Informace o trase

-  cyklistický/vlak
-  středně náročná
-  půldenní/celodenní
-  příroda

#### vhodné roční období



#### více informací



Použité fotografie pocházejí z webu [www.kvpoint.cz](http://www.kvpoint.cz) databanky fotografií Karlovarského kraje

#### Tipy

- Nezapomeňte si pohárek na ochutnávku pramenů.
- V Aši je možné zajet na vrch Háj a navštívit zdejší Bismarckovu rozhlednu.

# Česko-sasko-bavorským pomezím na kole



Europäische Union. Europäischer Fonds für regionale Entwicklung. Evropská unie. Evropský fond pro regionální rozvoj.



Čl EÚS  
Česká republika –  
Svobodný stát Bavorsko  
2014–2020



Ahoj sousede. Hallo Nachbar.  
Interreg V A / 2014–2020

Česko-sasko-bavorské pomezí nabízí jedinečnou možnost během jediného dne navštívit tři historické země a ještě si užít malebnou přírodu. Kromě již existujících cyklotras např. "Durch das alte Regnitzland" s počátkem v Rehau nebo v Aši je možné naplánovat si výlet ze stanice Selb-Plössberg na trati Cheb - Aš - Hof (s možnou návštěvou muzea porcelánu Porzellanikon) přes město Aš do Bad Elsteru, který leží na trati Cheb - Františkovy Lázně - Bad Brambach - Plauen. Po cestě můžete obdivovat lidovou architekturu a ochutnat prameny v Dolních Pasekách, Doubravě a v Bad Elsteru. Cestu si můžete prodloužit dále po cyklostezce v údolí Halštrova. Díky jedinečné síti přeshraničních železničních tratí se v pořádku dostanete domů, ať už vyrazíte z Česka, Bavorska či Saska.



Zdroj: www.kvpoint.cz, autor: Dagmar Kalina

ROZHLEDNA HÁJ AŠ



Zdroj: Mapy.cz

© Seznam.cz, a.s.

Selb-Plössberg    Aš    Doubrava    Bad Elster



#### Trasa

Selb-Plössberg - Aš - Doubrava - Bad Elster  
Délka: 34 km

Časová náročnost: 3 - 4 hodiny

Mezi Selbem a Aší navrhovaná trasa využívá značené Mostní stezky (Brückenradweg), mezi Aší (Dolními Pasekami) a Bad Elsterem se budete pohybovat po cyklostezce podél Halštrova (Elsterradweg).

#### Doprava vlakem

Příjezd do Selbu-Plössberg vlakem každé dvě hodiny (z Hofu - častěji, z Chebu, z Plauen přes Františkovy Lázně). Z Bad Elsteru je možné odjet směr Plauen, Cheb či Hof (s přestupem ve Františkových Lázních) každé dvě hodiny. Pozor nádraží v Bad Elsteru je cca. 3 km vzdálené od centra města, Vaše kolo Vám poslouží.

#### Doporučená jízdenka

Egronet, příp. (Skupinová) Celodenní „+Německo“,



KRÁLOVSKÝ PALÁČ BAD ELSTER